

ADMINISTRACIÓN DEL SISTEMA PORTUARIO NACIONAL TOPOLOBAMPO, S.A. DE C.V.



MARINA
SECRETARÍA DE MARINA

PUERTO DE *TOPOLOBAMPO*



MARINA
SECRETARÍA DE MARINA



Puerto dedicado principalmente a la movilización de gráneles agrícolas y minerales, siendo el principal abastecedor de la Península de Baja California Sur.

MISIÓN

Satisfacer con calidad y costos competitivos, la demanda de infraestructura y servicios portuarios, en el Noroeste de México.



MARINA
SECRETARÍA DE MARINA



CALIDAD



**SERVICIOS
PORTUARIOS**



INFRAESTRUCTURA

VISIÓN

Ser el Puerto Mexicano líder en exportación agrícola y el principal nodo portuario abastecedor y de transporte de pasajeros, en el Mar de Cortés.



MARINA
SECRETARÍA DE MARINA



OBJETIVO ESTRATÉGICO



MARINA
SECRETARÍA DE MARINA



Desarrollar infraestructura y servicios portuarios eficientes para el fortalecimiento de competitividad del Puerto de Topolobampo.



HISTORIA CRONOLÓGICA



MARINA
SECRETARÍA DE MARINA



1886

Se Inició la construcción del Puerto De Topolobampo y La Construcción de la colonia "Pacific City".

1914

El 14 de abril se dio la Primer Batalla Aeronaval del Mundo en Topolobampo.

1991

Se inauguró el puerto de Topolobampo como Puerto de Altura.

1994

La SCT otorgó el Título de Concesión a favor de Administración Portuaria Integral de Topolobampo, S.A. de C.V., por una superficie de 309.02 Hectáreas, de las cuales 116.82 eran de superficie terrestre y 192.20 de superficie marítima.

2011

Se otorgó una Segunda Ampliación al Título de Concesión, por 1,224.81 hectáreas adicionales de superficie marina.



MARINA

SECRETARÍA DE MARINA



ADMINISTRACIÓN DEL SISTEMA
PORTUARIO NACIONAL
MARINA





2021

- El 07 de junio de 2021, la SCT realizó la transición de las Administraciones Portuarias Integrales (API's) a la Secretaría de Marina.
- El 10 de noviembre 2021, la figura de Administración Portuaria Integral (API) de la Ley de Puertos de 1993 terminó para dar paso a una nueva denominación: **“Administración del Sistema Portuario Nacional (ASIPONA)”**, por disposición de la Secretaría de Marina .



HINTERLAND

El hinterland comercial del Puerto de Topolobampo se divide en tres regiones de México:

- ❖ **Mercado Local : 38.3 %**
(Sinaloa)
- ❖ **Mercado del Noroeste: 3.2 %**
(B.C., Sonora, Chihuahua, Durango)
- ❖ **Mercado de Cabotaje: 58.5%**
(BCS, Colima y Oaxaca)
- ❖ **Mercado Fronterizo: Texas, Nuevo México, Arizona**



MARINA
SECRETARÍA DE MARINA



FORELAND

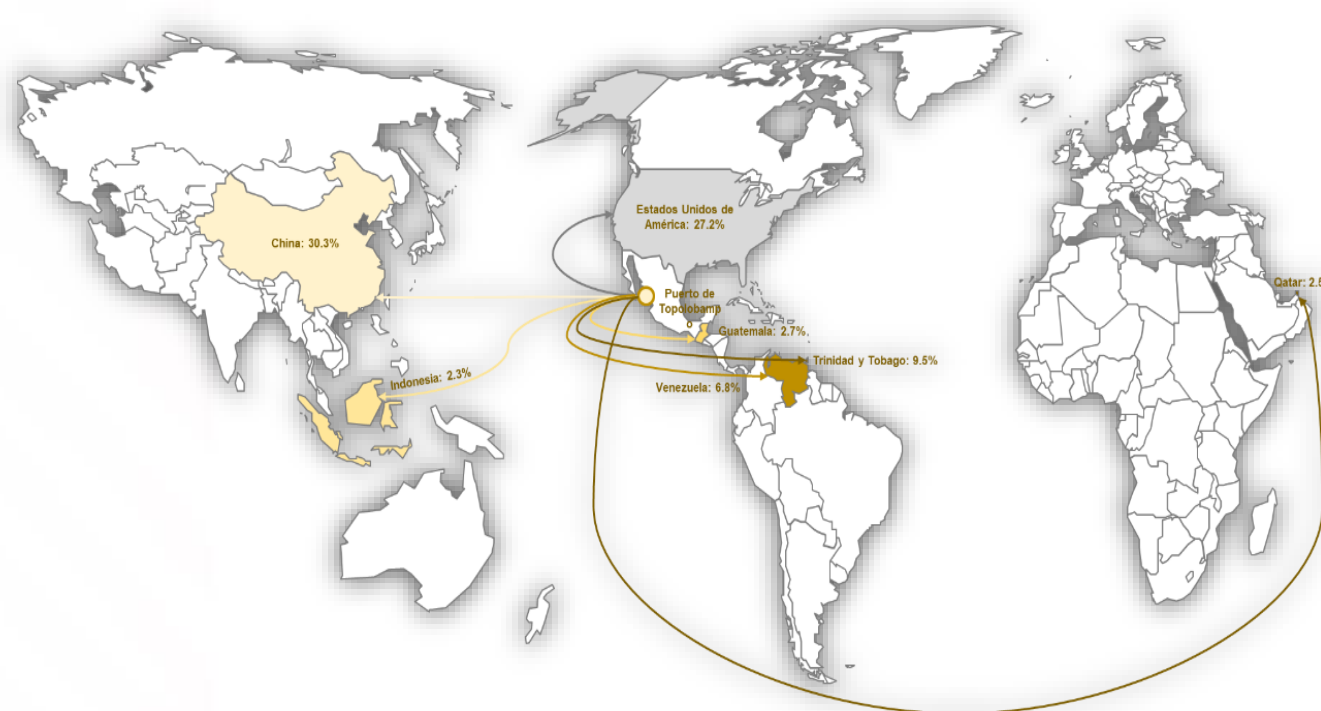


MARINA
SECRETARÍA DE MARINA



Con respecto a los orígenes y destinos de la carga exterior, el Puerto de Topolobampo atiende cargas a países principalmente:

- Asia
- Norteamérica
- Centroamérica
- Sudamérica
- Sur de África
- Unión Europea



CONECTIVIDAD



MARINA
SECRETARÍA DE MARINA



Puerto Multimodal, conectado al sistema carretero del noroeste del país, al ferrocarril por la ruta Q **Topolobampo-Chihuahua** y a la ruta T **Mexicali, Nogales, Topolobampo, Guadalajara y Ciudad de México**, además al tráfico aéreo del Aeropuerto Internacional de la Ciudad de Los Mochis.

INFRAESTRUCTURA



MARINA
SECRETARÍA DE MARINA



- Longitud canal de navegación: 22.22 km.
- Plantilla canal de navegación: 150 metros.
- Superficie de 116.82 Ha de tierra y 1,417.01 Ha de agua.
- Calado oficial: 13.40 metros.
- 11 posiciones de atraque en 9 muelles disponibles.

TERMINALES



MARINA
SECRETARÍA DE MARINA



TERMINAL DE CARGA GENERAL

- Uso privado
- Área cesionada: 48,646.12 m²



TERMINAL DE CEMENTO

- Uso privado
- Área cesionada: 6,900 m²



TERMINALES




MARINA
SECRETARÍA DE MARINA



TERMINAL ESPECIALIZADA EN PETROLEO Y DERIVADOS.

- Uso particular
- Área cesionada: 62,926.74 m²



TERMINAL ESPECIALIZADA EN HIDROCARBUROS, PETROLÍFEROS, PETROQUÍMICOS Y OTROS FLUIDOS.

- Uso público
- Área cesionada: 116,144.66 m²



INSTALACIONES

INSTALACIÓN DE FERTILIZANTES

- Uso Público
- Área cesionada: 37,200 m²



INSTALACIÓN DE GRANELES AGRÍCOLAS

- Uso Público
- Área cesionada: 42,432 m²



INSTALACIONES

INSTALACIÓN DE FERTILIZANTES

- Uso público
- Área cesionada: 8,549.49 m²



INSTALACIÓN DE FERTILIZANTES LÍQUIDOS

- Uso privado
- Área cesionada: 34,614.41 m²



INSTALACIONES



MARINA
SECRETARÍA DE MARINA



INSTALACIÓN DE USOS MÚLTIPLES CON RECINTO FISCALIZADO (En construcción)

- Uso público
- Área cesionada: 71,732.28 m²

Se encuentra en proceso la construcción de una Instalación de Usos Múltiples (IUM) para operar carga general suelta y unitizada, carga contenerizada, carga proyecto, graneles minerales, carga rodada y demás mercancías que sean técnicamente viables manejar en la IUM.




MARINAS TURÍSTICAS



MARINA
SECRETARÍA DE MARINA



DESARROLLOS MARINOS
MAR DE CORTEZ, S.A. DE C.V.



CLUB NÁUTICO DE
TOPOLOBAMPO, A.C.



ASTILLEROS MARINA, S.A. DE C.V.



PRINCIPALES LÍNEAS DE CARGA



MARINA
SECRETARÍA DE MARINA



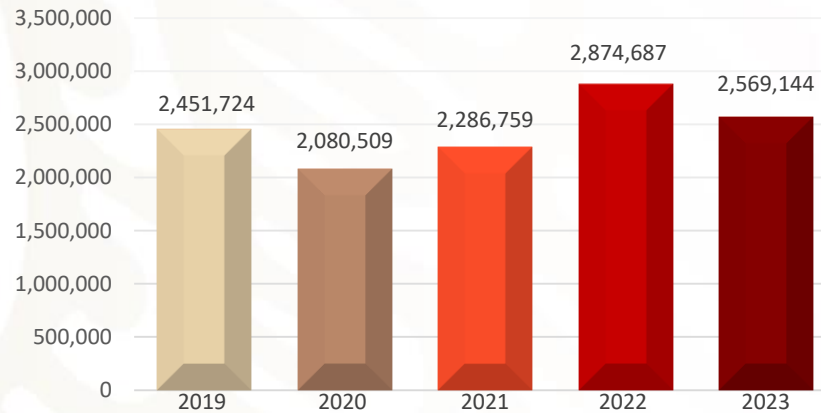
MOVIMIENTO HISTÓRICO DE CARGAS



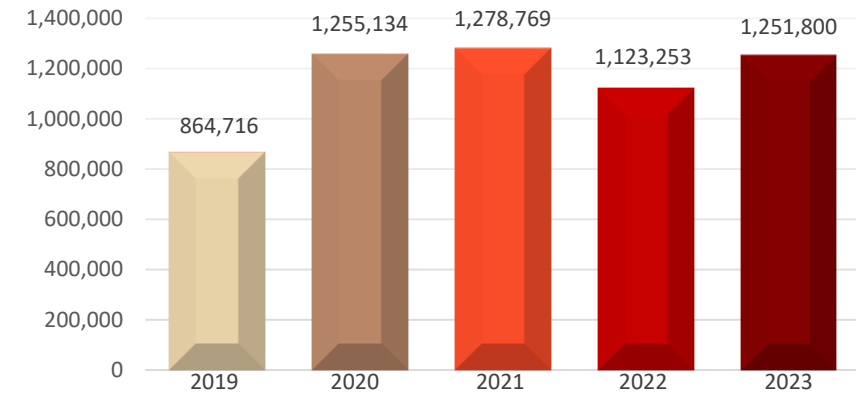
MARINA
SECRETARÍA DE MARINA



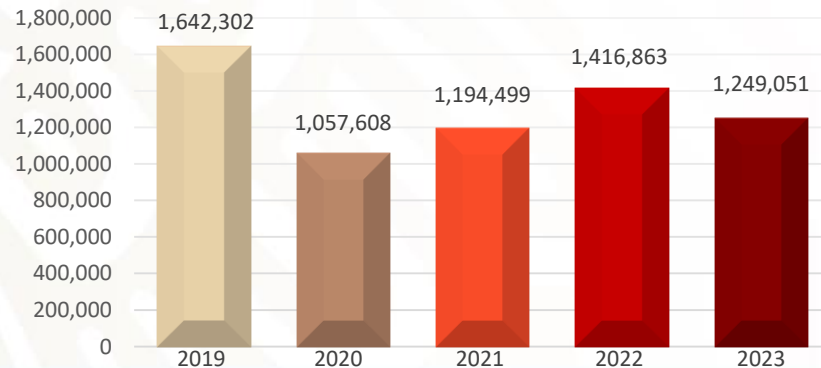
CARGA GENERAL SUELTA



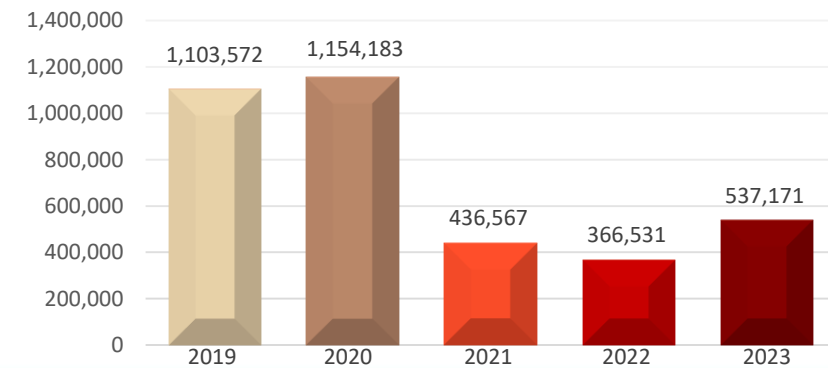
GRANEL MINERAL



PETROLEO Y DERIVADOS



GRANEL AGRÍCOLA



CERTIFICACIONES

En su compromiso y responsabilidad con el cuidado ambiental y la cultura de protección al ecosistema, la Administración del Sistema Portuario Nacional Topolobampo, S.A. de C.V., cuenta con la certificación internacional bajo las normas **ISO 9001**, **ISO 14001**, e **ISO 45001**.



MARINA
SECRETARÍA DE MARINA



COMUNIDAD PORTUARIA



MARINA
SECRETARÍA DE MARINA




NUESTROS SERVICIOS



MARINA
SECRETARÍA DE MARINA



SERVICIOS GENERALES



- Fumigación.
- Shuttle para pasajeros.
- Servicios turísticos.
- Venta de alimentos

SERVICIO A LA CARGA



- Agencias consignatarias
- Pesaje
- Almacenaje
- Estiba
- Entrega – recepción
- Consolidación y des consolidación de contenedores
- Carga y descarga de furgones ferroviarios
- Inspección, análisis y certificación de carga.


SERVICIO A LAS EMBARCACIONES



- Carga y descarga.
- Amarre y desamarre de cabos.
- Pilotaje
- Agencias de Buques.
- Suministro de Combustible, etc.
- Muellaje.
- Lanchaje.
- Remolque .
- Avituallamiento.
- Recolección de residuos sólidos no peligrosos.
- Recolección de residuos sólidos peligrosos.



**Acceso Parque Industrial Pesquero, S/N, S/C, Topolobampo,
Ahome, Sinaloa. C.P. 81370**

 +52 (668) 816 39 70

 www.puertotopolobampo.com.mx

 dirgral@puertotopolobampo.com.mx

 gcomercial@puertotopolobampo.com.mx

 ASIPONA Topolobampo

 @ASPNTOPOLOBAMPO



MARINA

SECRETARÍA DE MARINA